

CATALOG ȘCOLAR

2012/2013




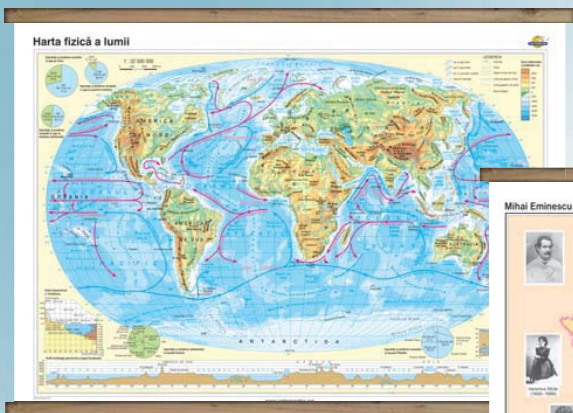

PROMOȚII, NOUȚĂȚI 2 - 3


ATLASE ȘCOLARE 4 - 5

MATERIALE INTERACTIVE 6 - 7

HĂRȚI 8 - 11

TALON DE COMANDĂ 12
DATE DE CONTACT





**VECHIUL
ATLAS
ÎNTR-O
NOUĂ
EDIȚIE**

ATLAS GEOGRAFIC ȘCOLAR

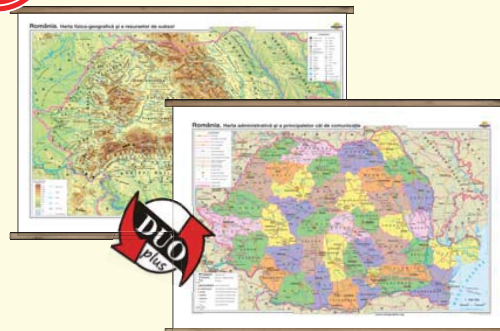
PRIMA EDIȚIE A ATLASELOR ȘCOLARE
GEOGRAFICE CARTOGRAPHIA

**PREȚ SPECIAL DE DOAR
18,00 LEI.**

DETALII PE PAGINA 4



DUO PLUS



DUO *plus*, harta fizică și harta administrativă pentru România precum harta fizică și harta politică pentru Continentele Globului Pământesc.

DIMENSIUNEA

140X100

160X120

PREȚ


200 RON

280 RON

DETALII PE PAGINA 8


20 - 25 %
REDUCERE

**ATLASE GEOGRAFICE
LA PREȚURI PROMOȚIONALE**



ATLAS GEOGRAFIC
ȘCOLAR PENTRU
CLASELE V – VIII

**PREȚ SPECIAL DE
DOAR 23,00 LEI.**



ATLAS GEOGRAFIC
ȘCOLAR PENTRU
CLASELE IX – XII

**PREȚ SPECIAL DE
DOAR 29,00 LEI.**


DETALII PE PAGINA 4-5

REDUCERE
PÂNĂ LA
25 - 40 % LA
ATLASE

HĂRȚI MURALE

GRATUITE


DE ISTORIE ȘI ISTORIE LITERARĂ
LA ACHIZIȚIONAREA ATLASELOR
DE ISTORIE ȘI ISTORIE LITERARĂ



ATLAS ISTORIC
ȘCOLAR

10 ATLASE = 1 ATLAS+
1 HARTĂ MURALĂ
GRATUITĂ

PREȚ : 29,00 LEI.



ATLAS DE ISTORIE
LITERARĂ

10 ATLASE = 1 ATLAS+
1 HARTĂ MURALĂ
GRATUITĂ

PREȚ : 21,00 LEI.

DETALII PE PAGINA 5

NOU



**ATLAS
BILINGV
ROMÂN -
MAGHIAR**

ATLAS GEOGRAFIC ȘCOLAR

Numai hărțile referitoare la România sunt bilingve, restul atlasului fiind în limba maghiară.

**PREȚ SPECIAL DE DOAR
18,00 LEI.**

DETALII PE PAGINA 4

Materiale Interactive

**REDUCERE
PÂNĂ LA
20 %**



**+
20
X**

La achiziționarea celor patru CD-uri primiți **GRATUIT** 20 de atlase.

La achiziționarea unui CD primiți **GRATUIT** 5 atlase.

La achiziționarea unui modul primiți **GRATUIT** un atlas.

DETALII PE PAGINA 6

HĂRȚI MURALE ELECTRONICE



Cod	Denumire atlas	Preț cu TVA (RON)
CD1	România	280,00
CD2	Europa	280,00
CD3	Continente în afara Europei	280,00
CD4	Pământul	280,00


DETALII PE PAGINA 7

PLANȘE ELECTRONICE



Cod	Planșe matematice digitale	Preț cu TVA (RON)
CD1	Geometrie Plană	280,00
CD2	Geometrie Sferică	280,00

DETALII PE PAGINA 7



ATLAS GEOGRAFIC ȘCOLAR

PRIMA EDIȚIE A ATLASELOR ȘCOLARE GEOGRAFICE CARTOGRAPHIA

PREȚ PROMOȚIONAL: 18,00 LEI.

- Atlasul geografic editat și distribuit de Cartographia Studium, este un material școlar destinat învățământului gimnazial și liceal, întocmit pe baza planului de învățământ, beneficiind de acreditarea Ministerului Educației și Cercetării.
- Atlasul cuprinde 56 de pagini cu peste 80 de hărți fizice, administrative și climatice ale ariilor geografice ale lumii, prezintă țările și continentele globului. Hărțile sunt realizate într-o calitate de excepție, utilizând legendă și culori convenționale.
- Materialul didactic, cuprinde și informații generale legate de domeniile :

• cosmografiei	• hidrografiei	• demografiei
• geocronologiei	• geomorfologiei	• resurselor naturale
• climei	• economiei	
- Atlasele folosesc același culori și legendă convențională ca și hărțile de perete, făcând posibilă astfel utilizarea didactică optimă a acestora de către elevi și profesori.




ATLAS GEOGRAFIC ȘCOLAR BILINGV ROMÂN-MAGHIAR

ÎN CONFORMITATE CU PROGRAMUL ȘCOLAR PREȚ PROMOȚIONAL: 18,00 LEI.


- Atlasul cuprinde 56 de pagini cu peste 80 de hărți fizice, administrative și climatice ale ariilor geografice ale lumii, prezintă țările și continentele globului. Hărțile sunt realizate într-o calitate de excepție, utilizând legendă și culori convenționale.
- Materialul didactic, cuprinde și informații generale legate de domeniile :

• cosmografiei	• hidrografiei	• demografiei
• geocronologiei	• geomorfologiei	• resurselor naturale
• climei	• economiei	
- Atlasele folosesc același culori și legendă convențională ca și hărțile de perete, făcând posibilă astfel utilizarea didactică optimă a acestora de către elevi și profesori.



ATLAS GEOGRAFIC ȘCOLAR PENTRU CLASELE V-VIII PREȚ PROMOȚIONAL: 23,00 LEI.

- Material didactic complementar timp de patru ani la orele de geografie, cu 104 pagini și peste 130 de hărți. Vă oferim noul Atlas geografic școlar editat special pentru elevii claselor V-VIII. Atlasul oferă un suport deosebit din punct de vedere calitativ și de conținut, atât la orele de geografie, cât și pentru studiul individual al elevilor, prezentând caracteristici de excepție:
- 104 de pagini, cu peste 130 de hărți și peste 30 de reprezentări grafice și imagini.
 - Concepție corespunzătoare programelor școlare.
 - Realizare grafică inovatoare, prin evidențierea diferitelor capitole, pentru găsirea mai ușoară a hărților căutate.
 - O serie bogată de hărți tematice de geografia României.
 - Harta Uniunii Europene, cu ilustrații.
 - Hărți tematice ale fiecărui continent și ale Pământului.
 - Hărți referitoare la protecția mediului în România, Europa, Asia și în lume.
 - Index al numerelor geografice, pentru facilitarea folosirii atlasului.
 - Hărțile din atlas corespund hărților murale editate de firma noastră, făcând astfel posibilă utilizarea optimă a atlasului la orele de geografie.



Preț cu TVA:
29,00


ATLAS GEOGRAFIC ȘCOLAR PENTRU CLASELE IX-XII

PREȚ PROMOȚIONAL: **29,00 LEI**

Cu copertă cașerată, rezistent, un material didactic complementar timp de patru ani la orele de geografie în liceu, cu 144 pagini și peste 220 de hărți.

Noul Atlas geografic școlar pentru clasele IX-XII este conceput pentru a oferi liceenilor baza cartografică pentru învățarea geografiei la ore și acasă, dar și pentru o pregătire adecvată pentru susținerea examenului de bacalaureat. Acest atlas prezintă:

- 144 de pagini, cu peste 220 de hărți și peste 50 de reprezentări grafice și imagini.
- Concepție corespunzătoare programelor școlare.
- Hărți tematice ale Uniunii Europene.
- Hărți mai detaliate ale țărilor vecine României.
- Hărți ale principalelor lanțuri muntoase europene (Alpii și Carpații), ale Bazinului hidrografic și Deltei Dunării și a Mării Negre.
- Hărți referitoare la protecția mediului în România, Europa, Asia și în lume.
- Index al numelor geografice, pentru facilitarea folosirii atlasului.
- Hărțile din atlas corespund hărților murale editate de firma noastră, făcând astfel posibilă utilizarea optimă a atlasului la orele de geografie.



Preț cu TVA:
29,00


ATLAS ISTORIC ȘCOLAR

PREȚ PROMOȚIONAL: **29,00 LEI.**

DUPĂ FIECARE 10 ATLASE COMANDATE PRIMIȚI UN ATLAS GRATUIT ȘI O HARTĂ MURALĂ ÎN LIMITA STOCULUI DISPONIBIL. DETALII LA: WWW.CARTOGRAPHIA.RO

Atlasul istoric școlar este conceput pentru a oferi un suport deosebit pentru învățarea istoriei străveche, antice, medievale, moderne, precum și pentru cea contemporană. Acest atlas prezintă:

- 79 de pagini alocate numai celor 190 de hărți și celor peste 150 de reprezentări grafice și imagini, cu o concepție corespunzătoare programelor școlare.
- O cronologie din epoca străveche până în zilele noastre.
- Atlasul vizează principalele aspecte ale civilizației și culturii europene, marchează elementele de identitate ale civilizației și culturii create pe teritoriul României.
- Hărțile referitoare la dezvoltarea culturii, științei și artei cu grafice complementare conferă un suport pentru dobândirea cunoașterii lexicale.
- Formarea Uniunii Europene și structura Consiliului European.
- Index al denumirilor cu aproape 10 000 de denumiri istorice și geografice, pentru facilitarea folosirii atlasului.



Preț cu TVA:
21,00

ATLASUL LITERATURII ROMÂNE

PREȚ PROMOȚIONAL: **21,00 LEI.**


DUPĂ FIECARE 10 ATLASE COMANDATE PRIMIȚI UN ATLAS GRATUIT ȘI O HARTĂ MURALĂ ÎN LIMITA STOCULUI DISPONIBIL. DETALII LA: WWW.CARTOGRAPHIA.RO

• Atlasul literaturii române, este singurul material didactic editat și comercializat în România, care conține informații și elemente cartografice despre originea, viața și activitatea literară a marilor cărturari români.

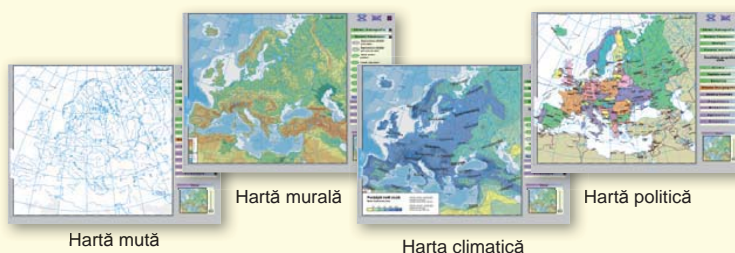
• Tematica, informațiile transmise prin intermediul atlasului, sunt realizate în conformitate cu programa școlară actuală, beneficiind totodată și de acreditarea emisă de către Ministerul Educației și Cercetării.

• Atlasul literaturii române oferă o metodă alternativă de transmitere a informațiilor, unică în acest domeniu, atât în privința concepției, cât și în cea a execuției, fiind un produs editat și comercializat de firma Cartographia Studium, cu sediul în Cluj-Napoca.

GEOGRAFIE



Cod	Denumire atlas	Preț cu TVA (RON)
CRF001	Pământul	750,00
CRF002	Europa	890,00
CRF003	Continente în afara Europei	890,00
CRF004	România	750,00



Atlas geografic interactiv, digital, cu ajutorul căruia profesorul poate obține nenumărate tipuri de hărți după preferințe.

În ce constă noutatea hărților interactive?

- Cu ajutorul videoproietorului și/sau folosind tabla interactivă hărțile pot fi vizualizate pentru întreaga clasă!
- Nu necesită cunoștințe adecvate în domeniul informaticii!
- Hărțile digitale pot fi mutate schimbate ori de câte ori este nevoie în cursul unei ore!
- Legendele hărții pot fi proiectate sau scoase de pe hartă după preferințele profesorului!
- Elementele hărții pot fi activate, dezactivate ori de câte ori este nevoie de acest lucru!
- Unele fenomene geografice sunt vizualizate cu ajutorul animațiilor!
- Variând elementele hărții putem obține nenumărate tipuri de hărți după preferințe!
- Hărțile interactive captează mai mult ca orice material didactic atenția elevilor crescând motivația acestora!
- Îi ajută pe elevi în formarea deprinderii de a citi hărți și a folosi atlasul!
- Hărțile pot fi folosite în predarea frontală, în activități de grup și la evaluarea cunoștințelor!
- Înlouiește complet hărțile de perete!
- Crește nivelul calitativ de predare a profesorilor!
- Ajută la pregătirea profesorului și a elevilor la ore!

CD-urile sunt împărțite și pe module. Lista și prețul modulelor le găsiți pe site-ul nostru www.cartographia.ro

Cod	Denumire atlas	Preț cu TVA (RON)
CRT001	Epoca străveche și epoca antică	890,00-
CRF002	Epoca medievală	750,00
CRT003	Epoca modernă	750,00
CRT004	Epoca contemporană	890,00



ISTORIE



Atlas istoric interactiv, digital, cu ajutorul căruia profesorul poate obține nenumărate tipuri de hărți după preferințe.

În ce constă noutatea hărților interactive?

- Cu ajutorul videoproietorului și/sau folosind tabla interactivă hărțile pot fi vizualizate pentru întreaga clasă!
- Nu necesită cunoștințe adecvate în domeniul informaticii!
- Hărțile digitale pot fi mutate schimbate ori de câte ori este nevoie în decursul unei ore!
- Legendele hărții pot fi proiectate sau scoase de pe hartă după preferințele profesorului!
- Elementele hărții pot fi activate, dezactivate ori de câte ori este nevoie de acest lucru!
- Unele evenimente istorice sunt vizualizate cu ajutorul animațiilor!
- Sunt vizualizate nenumărate chipuri și obiecte marcante ale istoriei prin imagini!
- Variând elementele hărții putem obține nenumărate tipuri de hărți după preferințe!
- Hărțile interactive captează mai mult ca orice material didactic atenția elevilor crescând motivația acestora!
- Îi ajută pe elevi în formarea deprinderii de a citi hărți și a folosi atlasul!
- Hărțile pot fi folosite în predarea frontală, în activități de grup și la evaluarea cunoștințelor!
- Înlouiește complet hărțile de perete!
- Crește nivelul calitativ de predare a profesorilor!
- Ajută la pregătirea profesorului și a elevilor la ore!

CD-urile sunt împărțite și pe module. Lista și prețul modulelor le găsiți pe site-ul nostru www.cartographia.ro

GEOGRAFIE



Hartă murală electronică: - Geografie.

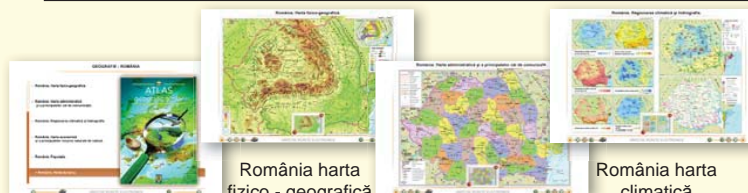
CD1 – România.

- H1 – România. Harta fizico-geografică.
- H2 – România. Harta administrativă și a principalelor căi de comunicație.
- H3 – România. Regionarea climatică și hidrografia.
- H4 – România. Harta economică și a principalelor resurse naturale de subsol.
- H5 – România. Populația.

CD2 – Europa.

- H1 – Europa. Harta fizico-geografică și a principalelor resurse naturale de subsol.
- H2 – Europa. Harta politică.
- H3 – Europa. Clima, vegetația și solurile.
- H4 – Europa. Uniunea Europeană.
- H5 – Europa. Populația.

Cod	Denumire atlas	Preț cu TVA (RON)
CD1	România	280,00
CD2	Europa	280,00
CD3	Continente în afara Europei	280,00
CD4	Pământul	280,00



Pagina Principală

România.Hartă economică

CD3 – Continentele în afara Europei.

- H1 – Asia. Harta fizico-geografică și a principalelor resurse naturale de subsol.
- H2 – Australia și Oceania. Harta fizico-geografică și a principalelor resurse naturale de subsol.
- H3 – America de Nord. Harta fizico-geografică și a principalelor resurse naturale de subsol.
- H4 – America de Sud. Harta fizico-geografică și a principalelor resurse naturale de subsol.
- H5 – Africa. Harta fizico-geografică și a principalelor resurse naturale de subsol.

CD4 – Pământul.

- H1 – Pământul. Harta fizică și a principalelor resurse naturale de subsol ale lumii.
- H2 – Pământul. Harta politică a lumii.
- H3 – Pământul. Harta geologică, vegetația și solurile.
- H4 – Pământul. Harta climatică.
- H5 – Pământul. Populația.

MATEMATICĂ



Geometrie Plană

Conține cele mai importante elemente de geometrie plană: - triunghiul, elementele de trigonometrie, dreptunghiul, pătratul, paralelograma, romb, pentagonul, hexagonul, cercul și elipsa, precum și cele mai importante formule de geometrie plană referitoare la elementele enumerate

Geometrie Sferică

Conține cele mai importante elemente de geometrie sferică: -cubul, cuboidul, piramida regulată, piramida secționată regulată, conul, conul secționat, cilindrul, globul și elipsoida, precum și cele mai importante formule de geometrie sferică referitoare la elementele enumerate

Cod	Planșe matematice digitale	Preț cu TVA (RON)
CD1	Geometrie Plană	280,00
CD2	Geometrie Sferică	280,00

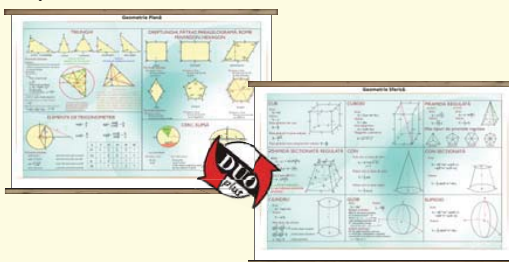


Triunghi

Piramida regulată

Geometrie plană. Geometrie sferică.

Se poate comanda și ca hartă de perete la dimensiunea de 140 x 100 (cm), sau la dimensiunea de 160 x 120 (cm), atât ca hartă simplă cât și în format duo plus.



Ofertă promoțională pentru hărți de perete

În fiecare an editura Cartographia Studium vine în întâmpinarea profesorilor pentru a ajuta educația. Acum pe lângă variantele clasice pentru formatul DUO, hartă murală plus hartă mută, vă prezentăm noile variante DUO *plus*, harta fizică și harta administrativă pentru România precum harta fizică și harta politică pentru Continentele Globului Pământesc.

HĂRȚILE MURALE DUO PLUS LA PREȚURI PROMOȚIONALE

DIMENSIUNEA

140X100

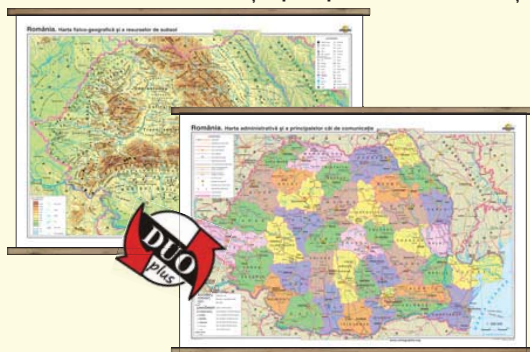
160X120

PREȚ

200,00 RON

280,00 RON

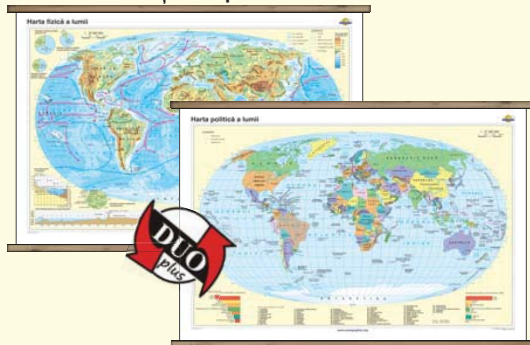
România. Harta fizico-geografică și a resurselor naturale de subsol și România. Harta administrativă și a principalelor căi de comunicație



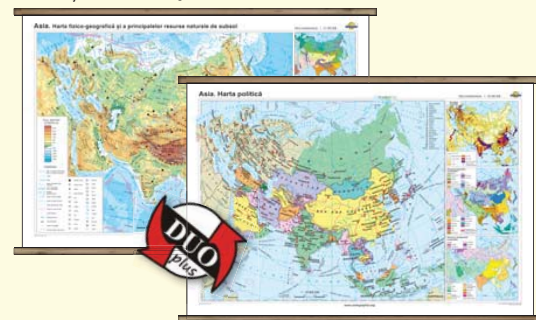
Europa. Harta fizico-geografică și a principalelor resurse naturale de subsol și Europa. Harta politică



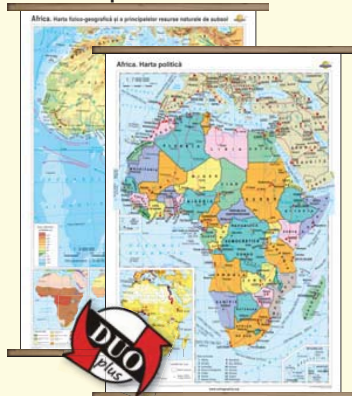
Harta fizică a lumii și Harta politică a lumii



Asia. Harta fizico-geografică și a principalelor resurse naturale de subsol și Asia. Harta politică



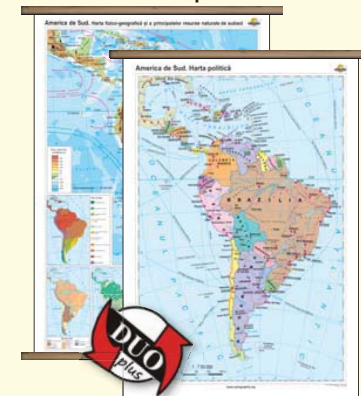
Africa. Harta fizico-geografică și a principalelor resurse naturale de subsol și Africa. Harta politică



America de nord. Harta fizico-geografică și a principalelor resurse naturale de subsol și America de nord. Harta politică



America de sud. Harta fizico-geografică și a principalelor resurse naturale de subsol și America de sud. Harta politică



HĂRȚILE MURALE GEOGRAFICE, ISTORICE ȘI DE ISTORIE LITERARĂ

Hărțile de perete editate de Cartographia sunt laminate cu folie protectoare, iar însemnările făcute se pot șterge cu ușurință neafectând harta. **IMPORTANT:** Toate paginile atlaselor Cartographia se pot tipări și ca hartă de perete. Detalii pe siteul nostru www.cartographia.ro

PREȚURILE LA HĂRȚILE MURALE SIMPLE ȘI HĂRȚILE MURALE DUO SUNT IDENTICE

DIMENSIUNEA

140X100

160X120

PREȚ

146,00 RON

225,00 RON

România. Harta fizico-geografică și a resurselor naturale de subsol



România. Harta administrativă și a principalelor căi de comunicație



Europa. Harta fizico-geografică și a principalelor resurse naturale de subsol



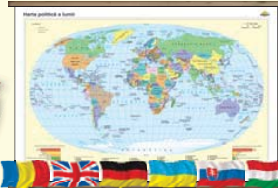
Europa. Harta politică



Harta fizică a lumii



Harta politică a lumii



Asia. Harta fizico-geografică și a principalelor resurse naturale de subsol



Asia. Harta politică



America de nord. Harta fizico-geografică și a principalelor resurse naturale de subsol




America de nord. Harta politică



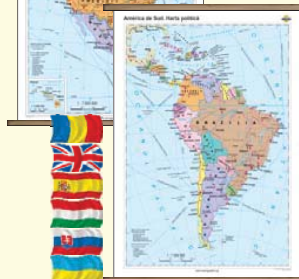
Africa. Harta fizico-geografică și a principalelor resurse naturale de subsol




Australia și Oceania. Harta fizico-geografică, politică și a principalelor resurse naturale



America de sud. Harta fizico-geografică și a principalelor resurse naturale de subsol



America de sud. Harta politică



Africa. Harta politică



Australia și Noua Zelandă

Alte hărți tematice din domeniul Geografiei:

Aspecte din Univers privind Galaxia Calea Lactee și Sistemul Solar
Pământul și evoluția vieții
Superlative geografice
România. Harta rețelei hidrografice
România. Obiective turistice
România. Structura etnică a populației (2002)

Pământul. Distribuția spațială a climatelor terestre
Pământul. Zonele de vegetație
Pământul. Aspecte ale dinamicii scoarței
Harta principalelor resurse naturale de subsol ale lumii
Europa centrală
Marea Britanie. / Franța. / Spania.

<p>Grecia antică</p>	<p>Războaiele din Grecia antică și imperiul lui Alexandru cel Mare</p>	<p>Orientul antic (mileniul III-I î.Hr.)</p>	<p>Orientul antic (secolul XII-I î.Hr.)</p>	<p>Începuturile Romei antice</p>
<p>Revoluția de la 1848-1849</p>	<p>România și Europa de Sud-Est (1859-1914)</p>	<p>Primul război mondial (1914-1918)</p>	<p>Al doilea război mondial (1939-1945)</p>	<p>Europa după 1989 • Uniunea Europeană</p>
<p>Expansiunea creștinismului</p>	<p>Imperiul Roman (secolul I î.Hr.-II d.Hr.)</p>	<p>Imperiul Otoman (secolele XII-XVII)</p>	<p>Țările Române, în timpul domniei lui Mihai Viteazul</p>	
<p>Marile descoperiri geografice (sec XV-XVII)</p>	<p>Pacea Westfalică</p>	<p>Unirea principatelor Române și problema națională în Europa Centrală și Balcani</p>	<p>Europa între cele două războaie mondiale (1919-1938)</p>	

Alte hărți din domeniul Istoriei:

- Dacia Romană. Etno-geneza poporului român
- Europa (secolul XIV-XV)
- Țara Românească, Moldova și Transilvania de la mijlocul secolului XIV până la mijlocul secolului XVI
- Pacea Westfalică
- Europa după congresul de la Viena
- Reforma religioasă și urmările sale în Europa (secolul XVI-XVII)
- Europa în 1878
- Conflicte armate între cele două războaie mondiale (1919-1938)
- Europa contemporană. Prăbusirea Iugoslaviei
- Europa după al doilea război mondial
- Dinamica alianțelor militare în timpul primului război mondial (1914-1918)
- Lumea Extraeuropeană în a doua jumătate a secolului XIX - începutul secolului XX
- Ideea Europei Unite (1957-2009). Formarea Uniunii Europene
- Statele membre ONU
- Religiile lumii
- Activitatea Sfântului Apostol Pavel (38-67 d. Hr.)
- Vechiul Testament
- Noul Testament
- Asia mică și Capadocia în timpul Părinților Capadocieni (secolul IV.d. Hr.)
- Perioada patriarhilor (începutul mileniului II î. Hr.) și Robirea poporului evreu în Babilon (secolul VI î. Hr.)
- Cele 12 seminții ale lui Israel în Canaan (secolul XIII-XII î. Hr.)
- Țara Sfântă în timpul lui Isos Hristos (6-34 d. Hr.)

Realismul și naturalismul în literatura Europei



Ion Creangă (1839–1889)

Literatura universală în secolul al XX-lea



I. L. Caragiale (1852–1912)

Literatura română în secolul al XX-lea



Mihail Sadoveanu (1880–1961)

Mihai Eminescu (1850–1889)



Lucian Blaga (1895–1961)



Alte hărți din domeniul Istoriei Literare:


Vasile Alecsandri (1821 - 1890)

Ioan Slavici (1848 - 1925)

Tudor Arghezi (1880 - 1967)

Camil Petrescu (1894 - 1957)

Toate paginile atlasului literaturii române se poate tipări și ca hartă de perete. Detalii pe site.



Tabelul periodic al elementelor

detalii la:

www.cartographia.ro

ATLASE ÎN LIMBA MAGHIARĂ

DETALII LA:
WWW.CARTOGRAPHIA.RO
SAU
WWW.CARTOGRAPHIA.ORG



MATERIALE INTERACTIVE ÎN LIMBA MAGHIARĂ



DETALII LA:
WWW.CARTOGRAPHIA.RO
SAU
WWW.CARTOGRAPHIA.ORG



TALON DE COMANDĂ DATE DE CONTACT

Cod	Denumire produs	Limba	Bucată	Preț total (brut)
R260DP	Harta fizică a Lumii (160 cm X 120 cm)	RO	1	225,00 lei
RA0006	Atlas istoric școlar	RO	25	725,00 lei
MATERIALE INTERACTIVE				
Cod	Denumire produs	Bucată	Preț total (brut)	
ATLASE				
Cod	Denumire produs	Bucată	Preț total (brut)	
HĂRȚI				
Cod	Denumire produs	Limba	Bucată	Preț total (brut)

DATELE CLIENTULUI

Cumpărător:.....

Adresa(str.,nr.).....Codpoștal:.....

Localitatea:..... Județul:.....

Tel:.....Fax:.....E-mail:.....

C.U.I.:.....Contul:.....

Banca/Trezoreria:..... Persoană de contact:

Modalitate de plată: Ramburs Poștal Virament Bancar

CARTOGRAPHIA STUDIUM S.R.L.

400300 Cluj Napoca, Str. Donath, Bloc V, Ap. 66

Tel.: 0264-425397; 0728-041870; 0728-193246; Fax: 0264-425397

E-mail: office@cartographia.ro

WWW.CARTOGRAPHIA.RO

Suntem la dispoziția dumneavoastră cu informații despre promoțiile actuale prin telefon, e-mail.

Valabil din SEPTEMBRIE 2012!